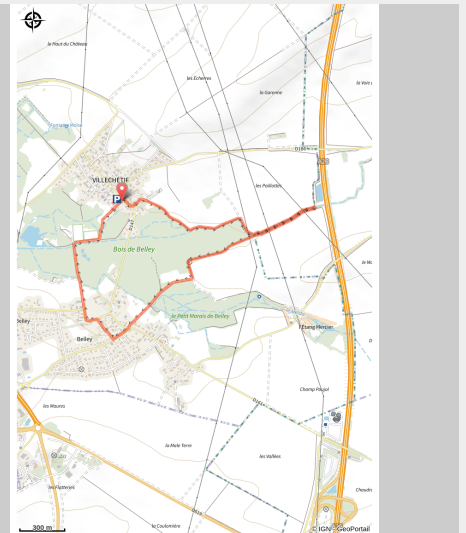


# A la découverte de Villechétif

CA Troyes Champagne Métropole - Villechétif



(Nicolas Villiers)



*Un des derniers marais tourbeux alcalin du département de l'Aube se situe sur le territoire de Villechétif (en direction de Bouranton).*

*C'est un site remarquable pour sa flore avec 236 espèces végétales recensées, mais aussi pour sa faune dont de nombreuses espèces d'amphibiens, de reptiles, d'oiseaux et de mammifères.*

*Ce marais, classé Natura 2000 avec arrêté de biotope, fait office de « station d'épuration naturelle » pour sa qualité de l'eau.*

***Ce circuit vous est proposé par la commune de Villechétif***

Le village de Villechétif propose un cadre verdoyant et champêtre.

Parcouru par de très nombreux chemins  
Villechétif demeure une halte idéale pour



## Infos pratiques

Pratique : Pédestre

Durée : 1 h 15

Longueur : 4.7 km

Dénivelé positif : 9 m

Difficulté : Facile

Type : Boucle

Thèmes : Nature, Paysages et panoramas

# Itinéraire

Départ : Parking de la mairie

Arrivée : Parking de la mairie

Prendre à droite la rue de la Croix. Au niveau du monument au mort, prendre à gauche le cheminement longeant l'église jusqu'à la rue des Gravelles (cimetière).

Prendre à droite le chemin et longer la forêt. A la fin de ce chemin, continuer à droite jusqu'à son extrémité proche de l'autoroute. Contourner la haie par votre droite dans un virage à 180°. Suivre le chemin jusqu'à l'antenne, la contourner en prenant à gauche puis après 100m, prendre à droite. Continuer ce chemin (ruelle de Belley) jusqu'à Belley.

Au croisement avec la rue de Thennelières, prendre tout droit rue des Pointes direction D147 « St Parres aux T / Troyes ». Emprunter la 1ère rue à gauche « chemin des haies ».

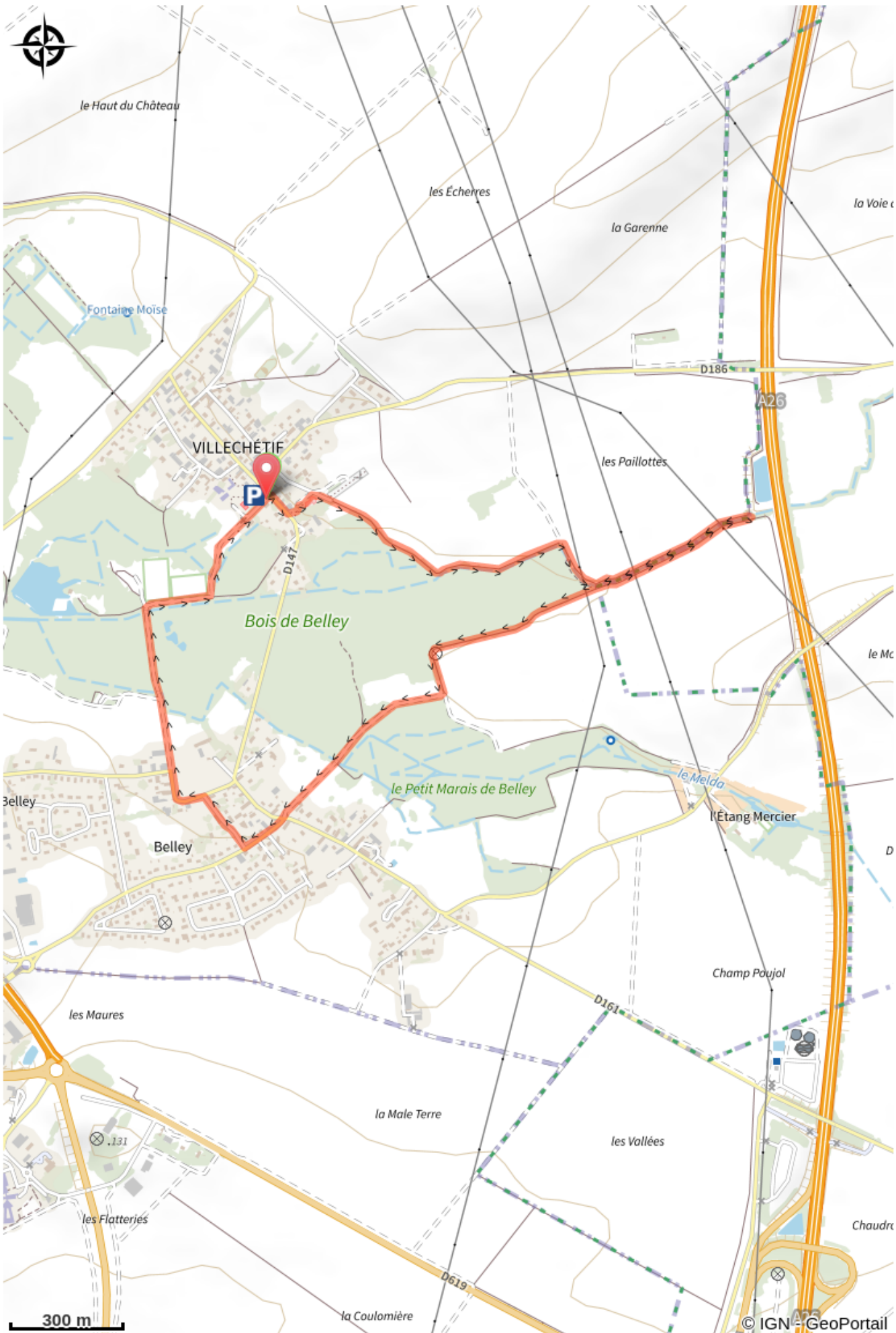
Au bout de cette rue, prendre à gauche en direction du hangar agricole. Au « miroir », prendre le chemin tout droit longeant ce bâtiment. Franchir la barrière sur la gauche et s'enfoncer dans la forêt.

Au stade, prendre le chemin goudronné à gauche puis à gauche jusqu'au parking/ point de départ (en n'oubliant pas d'admirer le (petit) pigeonnier en passant).



# Sur votre chemin...





# Toutes les infos pratiques

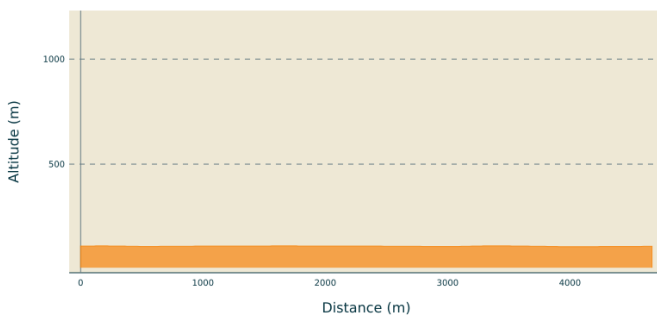
## **Recommandations**

### **LA CHARTE DU PRATIQUANT**

- Je reste courtois(e) avec les autres usagers et je reste discret(e)
- Je maîtrise ma vitesse en toutes circonstances
- Je dépasse avec précaution les randonneurs pédestres et équestres qui restent toujours prioritaires
- Je respecte la nature et les propriétés privées
- Je roule impérativement sur les sentiers balisés et ouverts au public
- Je ne pénètre pas dans les sous-bois et dans les parcelles de régénération
- J'informe d'autres personnes de mon itinéraire et je ne pars jamais seul(e)
- J'emporte avec moi un nécessaire de réparation, une trousse de première urgence et une carte détaillée du parcours, ainsi que de l'eau et une barre énergétique
- Je prends connaissance à l'avance des difficultés, de la distance du trajet choisi et ne prends pas de risques inutiles
- Je m'informe des conditions météorologiques avant de partir
- Je respecte le code de la route en tous lieux et toutes circonstances
- Je porte toujours un casque
- Je suis vigilant(e) pendant l'ouverture de la chasse. Renseignements : [www.fdc10.org](http://www.fdc10.org)

**Numéros d'urgence : Police 17, Pompiers 18, Samu 15, Urgence 112**

## **Profil altimétrique**



Altitude min 107 m  
Altitude max 111 m

## **Accès routier**

48°18'36.835'' E 4°8'42.4''

## **Parking conseillé**

Parking de la Mairie de Villechétif



## **Lieux de renseignement**

Troyes La Champagne Tourisme  
16 rue Aristide Briand, 10000 TROYES

[contact@troyeslachampagne.com](mailto:contact@troyeslachampagne.com)

Tel : 03 25 82 62 70

<http://www.troyeslachampagne.com>

